

travelbook

# Wybrzeże Bałtyku i Bornholm



Bezdroża

Mistrzowska **ERGO**  
#ochrona **HESTIA**

**Autorzy:** Magdalena Bażela, Peter Zralek (*Bornholm*)

**Aktualizacja:** Anna Truszkowska

**Redaktor prowadzący:** Paweł Sondej

**Redakcja:** Anna Dziadkowiec

**Korekta:** Barbara Faron

**Redakcja techniczna i skład:** Sabina Binek

**Opracowanie kartograficzne:** Magdalena Krocza

**Źródło danych kartograficznych:** OpenStreetMap contributors;  
[www.opendatacommons.org/licenses/odbl](http://www.opendatacommons.org/licenses/odbl)

**Projekt okładki:** Ewa Jarocka; materiały graficzne na okładce zostały wykorzystane za zgodą Shutterstock Images LLC.

Wszelkie prawa zastrzeżone. Nieautoryzowane rozpowszechnianie całości lub fragmentu niniejszej publikacji w jakiegokolwiek postaci jest zabronione. Wykonywanie kopii metodą kserograficzną, fotograficzną, a także kopiowanie książki na nośniku filmowym, magnetycznym lub innym powoduje naruszenie praw autorskich niniejszej publikacji.

Wszystkie znaki występujące w tekście są zastrzeżonymi znakami firmowymi bądź towarowymi ich właścicieli.

Autorzy oraz wydawnictwo Helion dołożyli wszelkich starań, by zawarte w tej książce informacje były kompletne i rzetelne. Nie biorą jednak żadnej odpowiedzialności ani za ich wykorzystanie, ani za związane z tym ewentualne naruszenie praw patentowych lub autorskich. Autor oraz wydawnictwo Helion nie ponoszą również żadnej odpowiedzialności za ewentualne szkody wynikłe z wykorzystania informacji zawartych w książce.

## **Wydawnictwo Helion**

ul. Kościuszki 1c, 44-100 Gliwice

tel.: 32 2309863

e-mail: [redakcja@bezdroza.pl](mailto:redakcja@bezdroza.pl)

księgarnia internetowa: <http://bezdroza.pl>

Drogi Czytelniku!

Jeżeli chcesz ocenić tę książkę, zajrzyj pod adres:

<http://bezdroza.pl/user/opinie/?bewyb3>

Możesz tam wpisać swoje uwagi, spostrzeżenia, recenzję.

Wydanie III

ISBN: 978-83-283-4197-5

Copyright © Helion, 2018

- **Kup książkę**
- **Poleć książkę**
- **Oceń książkę**
- **Księgarnia internetowa**
- **Lubię to!**
- **Nasza społeczność**



# Spis treści

ATRAKcje WYBRZEŻA BAŁTYKU \_\_\_\_\_ 8

INFORMACJE KRAJOZNAWCZE \_\_\_\_\_ 13

KRAJOZNAWCZE ABC \_\_\_\_\_ 15

Klimat \_\_\_\_\_ 15

Morze Bałtyckie \_\_\_\_\_ 15

Fauna i flora morska \_\_\_\_\_ 16

Wybrzeże Bałtyku \_\_\_\_\_ 18

Fauna i flora wybrzeża \_\_\_\_\_ 19

Historia \_\_\_\_\_ 20

Turystyka \_\_\_\_\_ 23

WYBRZEŻE BAŁTYKU \_\_\_\_\_ 25

ŚWINOUJŚCIE \_\_\_\_\_ 26

Karsibór \_\_\_\_\_ 34

MIĘDZYDZROJE \_\_\_\_\_ 35

WOLIŃSKI PARK NARODOWY \_\_\_\_\_ 39

Lubin \_\_\_\_\_ 39

Wapnica \_\_\_\_\_ 40

Wisetka \_\_\_\_\_ 40

Wicko \_\_\_\_\_ 40

WOLIN \_\_\_\_\_ 41

KAMIEŃ POMORSKI \_\_\_\_\_ 45

Dziwnów \_\_\_\_\_ 49

KOŁOBRZEG \_\_\_\_\_ 52

Trzęsacz \_\_\_\_\_ 61

Rewal \_\_\_\_\_ 63

Niechorze \_\_\_\_\_ 65

Mrzeżyno \_\_\_\_\_ 66

Dźwirzyno \_\_\_\_\_ 68

Ustronie Morskie \_\_\_\_\_ 70

TRZEBIATÓW \_\_\_\_\_ 72



<b>KOSZALIN</b>	75
Sarbinowo	81
Mielno	82
Dąbki	84
<b>DARŁOWO</b>	86
Darłówko	90
Jarosławiec	92
<b>SŁAWNO</b>	93
<b>SŁUPSK</b>	95
<b>USTKA</b>	102
<b>ŁĘBA</b>	105
<b>SŁOWIŃSKI PARK NARODOWY</b>	109
Smółdzino	112
Kluki	112
Rowy	113
<b>NADMORSKI PARK KRAJOBRAZOWY</b>	114
Dębki	115
Karwia	117
Żarnowiec	119
Jastrzębia Góra	119
<b>WŁADYSŁAWOWO</b>	121
Chałupy	126
<b>JASTARNIA</b>	128
Kuźnica	131
Jurata	132
<b>HEL</b>	134
<b>PUCK</b>	138
<b>WEJHEROWO</b>	141
<b>GDAŃSK</b>	144
Wzdłuż drogi królewskiej	147
Główne Miasto	151
Poza Głównym Miastem	156
Westerplatte	157
Oliwa	158
<b>GDYNIA</b>	162
<b>SOPOT</b>	168
<b>MIERZEJA WIŚLANA</b>	172
Jantar	173



Stegna	174
Kąty Rybackie	175
Sztutowo	176
Krynica Morska	177
<b>BRANIEWO</b>	<b>179</b>
<b>FROMBORK</b>	<b>182</b>
<b>ELBLĄG</b>	<b>188</b>
<b>BORNHOLM</b>	<b>193</b>
<b>KRAJOZNAWCZE ABC</b>	<b>194</b>
Geografia	194
Historia	195
<b>PRAKTYCZNE ABC</b>	<b>197</b>
Dojazd	197
Transport na wyspie	197
Noclegi	198
Wyżywienie	200
Aktywny wypoczynek	200
<b>RØNNE</b>	<b>201</b>
<b>ÅKIRKEBY</b>	<b>203</b>
<b>NEXØ</b>	<b>205</b>
<b>PÓŁNOCNE WYBRZEŻE</b>	<b>207</b>
<b>ERTHOLMENE</b>	<b>210</b>
<b>INDEKS</b>	<b>213</b>

## Spis planów i map

Wyspa Wolin	26	Słowiński Park Narodowy	105
Świnoujście	28–29	Północne Kaszuby	114–115
Okolice Kołobrzegu	52	Trójmiasto	144
Kołobrzeg	54–55	Gdańsk	146
Okolice Koszalina i Słupska	74–75	Gdynia	162–163
Koszalin	76	Sopot	168–169
Słupsk	97	Żuławy Wiślane	172–173
Ustka	103	Bornholm	195

## NAJCIEKAWSZE OBIEKTY

**Sąd Ostateczny Hansa Memlinga**

Wybitne dzieło malarstwa niderlandzkiego, przechowywane w Muzeum Narodowym w Gdańsku.

**Fontanna Neptuna w Gdańsku**

Symbol Gdańska.

**Katedra we Fromborku**

Miejsce pochówku Mikołaja Kopernika.

**Bazylika Mariacka w Gdańsku**

Największa ceglana świątynia w Europie.




# Atrakcje Wybrzeża Bałtyku

Kup książkę

Poleć książkę





### ◀ **Katedra w Kamieniu Pomorskim**

Gotycka bazylika o bogatym wystroju wewnątrz i wspaniałych organach.

### **Klasztor i kościół pw. Zwiastowania NMP w Żarnowcu**

Gotycki kompleks świątynny, leżący na Pomorskim Szlaku Cystersów.

### **Katedra w Kołobrzegu**

Monumentalna, gotycka świątynia, pamiętająca najstarsze dzieje miasta. ▼



### **Molo w Sopocie**

Najdłuższe drewniane molo w Europie, wysunięte na 458 metrów w głąb morza. ▼



**Kup książkę**

**Poleć książkę**

## MIĘSCA PRZYJAZNE DZIECIOM

### Plaża Śródmieście w Gdyni

Kąpielisko i bardzo wiele atrakcji dla całej rodziny.

### Fokarium w Helu

Jedyny w Polsce tego typu obiekt, który najlepiej odwiedzić w porze karmienia zwierząt.

### Muzeum Figur Woskowych w Międzyzdrojach

Woskowe rzeźby osób związanych z kinem i polskim światem artystycznym.

### Hodowla wielbłądów w Sławnie

Można nie tylko obejrzeć te sympatyczne zwierzęta, ale nawet uczestniczyć w ich karmieniu.

### Wesołe miasteczko we Władysławowie

Jedno z większych w Polsce, z takimi atrakcjami jak młyńskie koło, kolejka górską i tunel strachu.

### Kino 4D w Ustce

Oprócz trójwymiarowych filmów efekty specjalne, np. ruchome fotele, wibrująca podłoga...

### Miejski Ogród Zoologiczny w Oliwie

Park o powierzchni ok. 120 ha, który zamieszkują zwierzęta pochodzące ze wszystkich kontynentów. ✓



Kup książkę

Poleć książkę



## NAJCIEKAWSZE BUDOWLE

### Most w Darłównku

Jedyny w Polsce rozsuwany most, otwierający wejście do portu.

### Baszta Czarownic w Słupsku

Część ocalałych fortyfikacji miejskich, niegdyś więzienie dla kobiet podejrzanych o czary.

### Ruiny kościoła św. Mikołaja w Trzęsaczu

Położone malowniczo na morskim urwisku pozostałości gotyckiej świątyni.

### Dom Rybaka we Władysławowie


Z wieży obecnej siedziby władz miasta rozciąga się wspaniały widok na Zatokę Pucką, Półwysep Helski i Bałtyk.

### Latarnia morska w Świnoujściu

Najwyższa latarnia na całym wybrzeżu Bałtyku.

### Żuraw w Gdańsku

Budynek nad Motławą, pełniący dawniej rolę dźwigu do ładowania towaru na statki.



▲ Baszta czarownic

**Kup książkę**

**Poleć książkę**

## MIEJSCA NIE DO POMINIĘCIA

### Kalwaria Wejherowska

Zwana „kaszubską Jerozolimą”, jest jednym z najważniejszych sanktuariów Męki Pańskiej w Polsce.

### Góra Rowokół koło Smołdzina

Miejsce pogańskiego kultu, obecnie wspaniały punkt widokowy, z którego przy dobrej pogodzie widać nawet Bornholm.

### Katedra w Oliwie

Surowa architektonicznie świątynia o bogatym wyposażeniu barokowym i najsłynniejszych organach w Polsce. >

### Opera Leśna w Sopocie

Zadaszony amfiteatr, uważany za jedną z najpiękniej położonych scen na wolnym powietrzu w Europie.

### Muzeum Stutthof w Sztutowie

Muzeum utworzone na terenie nazistowskiego obozu.

### Rezerwat Żubrów w Międzyzdrojach

Wspaniały park, w którym można zobaczyć stado największych polskich ssaków. >

### Przyłęk w Rozewie

Najdalej na północ wysunięty punkt Polski. ∨



**Kup książkę**

**Poleć książkę**



# Informacje krajoznawcze

A white windmill with four lattice-patterned sails stands on a rocky, moss-covered shore. The scene is captured at sunset or sunrise, with a warm, golden light illuminating the windmill and the sky. The sea is visible in the background under a clear blue sky with a few wispy clouds. The windmill has a small arched window near the top and a larger arched doorway at the base. The base of the windmill is made of dark, rough-hewn stones.

[Kup książkę](#)

[Poleć książkę](#)



[Kup książkę](#)

[Poleć książkę](#)

# Krajoznawcze ABC

## KLIMAT

Klimat wybrzeża należy do typu klimatu morskiego, cechującego się niezbyt mroźnymi zimami i rzadko upalnymi latami. W Polsce latem temperatury układają się równoleżnikowo, co oznacza, że im bardziej na północ, tym jest chłodniej. Z kolei zimą rozkład ten jest południkowy – im bardziej na zachód, tym cieplej. Dlatego też w styczniu najcieplejszym regionem w Polsce jest zwykle zachodnie wybrzeże Bałtyku (okolice Świnoujścia).

Latem wybrzeże Bałtyku nie może nieestety konkurować z plażami Grecji czy Chorwacji. Prawdziwie gorących dni, podczas których temperatura nie spada w ciągu dnia poniżej 25°C, jest zaledwie kilkanaście. Na typowe miesiące turystyczne, czyli pomiędzy czerwcem a sierpniem, przypada jednak również kulminacja rocznych opadów. Deszczowy urlop nad morzem to możliwość, z którą należy się liczyć.

Wiatry nad Bałtykiem więcej zwykle z kierunków południowo-zachodnich i zachodnich. Na silne podmuchy należy być szczególnie przygotowanym podczas jesiennych i zimowych wyjazdów. Nierzadko można być wtedy świadkiem silnego sztormu.

Charakterystycznym dla wybrzeża Bałtyku wiatrem jest orzeźwiająca bryza. Wiatry te wywołuje różnica temperatur pomiędzy lądem a morzem. Ląd szybciej się nagrzewa, ale też intensywniej się ochładza. Ciepłe powietrze, które ma mniejszą gęstość, unosi się wyżej, dlatego w ciągu dnia znad morza napływa dołem chłodniejsze powietrze, sprawiając, że lądowy skwar nie jest tak uciążliwy. Nocą zaś, gdy na lądzie jest chłodniej, właśnie od niego płyną zimniejsze podmuchy.

## MORZE BAŁTYCKIE

Bałtyk jest niewielkim morzem śródłądowym, które powstało stosunkowo niedawno, ok. 10–15 tys. lat temu. Jego powierzchnia wynosi 415 266 km<sup>2</sup>, a zlewisko obejmuje prawie 17% terytorium Europy. Spływają do niego prawie wszystkie rzeki Polski.

Bałtyk ma bardzo interesujące ukształtowanie i bogatą linię brzegową. To morze dość płytkie – średnia głębokość wynosi 52,3 m. Maksymalną głębokość Bałtyk osiąga daleko od brzegów polskich, w okolicach Gotlandii (459 m). Polski rekord przypada na Zatokę Gdańską (118 m).

Temperatura wód w Bałtyku latem wynosi średnio 18°C, natomiast w bardziej osłoniętych zatokach może być nieco wyższa. Zimą południowa część morza nie zamraża w takim stopniu, jak północna. Częstym widokiem są za to spiętrzenia kry, dodające zimowemu krajobrazowi wyjątkowej malowniczości.

Bałtyk to zbiornik cechujący się niskim zasoleniem. Wynika to z tego, że cieśniny duńskie mają niewielką głębokość, co utrudnia wymianę wód z oceanem. W górnych warstwach zasolenie wynosi zaledwie 7–8‰, dlatego nie ma co liczyć na bezwładne unoszenie się na falach, tak jak to dzieje się w bardziej zasolonych wodach mórz południowej Europy. Zasolenie ulega też zmianom: zmniejsza się pod wpływem słodkich wód śródłądowych oraz opadów deszczu, wzrasta natomiast znacznie podczas pogody sztormowej, gdy do wybrzeża docierają wody atlantyckie.





Niewielka wymiana wód sprawia, że wybrzeże Bałtyku jest narażone na znaczną degradację. Brak filtracji powoduje, że wody lądowe, które przynoszą wiele substancji negatywnie wpływających na naturalne środowisko Morza Bałtyckiego, zatrzymują się w okolicach wybrzeża, silnie je zanieczyszczając. Niektóre z tych składników stają się pożywką dla bałtyckiej flory. Stąd od czasu do czasu możemy być świadkami alarmu ogłaszanego przez władze, wzywające do zaniechania kąpieli w morzu, ponieważ pokrywające powierzchnię wody wodorosty mogą być niebezpieczne dla zdrowia.

## FAUNA I FLORA MORSKA

Bałtyk nie należy do mórz bogatych w życie roślinne i zwierzęce. Taki stan wynika przede wszystkim z faktu, że jest to morze młode, niezbyt zasolone, o piaszczystym podłożu. Ciekawe, że piasek, tak lubiany przez ludzi, nie jest zbyt przychylnie witany w świecie innych organizmów żywych (im twardsze podłoże, tym więcej fauny i flory, ponieważ drobne organizmy mogą się wtedy do niego przyczepić).

W naszym morzu żyje 85 gatunków roślin. Są to głównie glony. Do najczęściej spotykanych należy morskoczyn, rzadsze są zieleńce,



**Kup książkę**

**Poleć książkę**



brunatnice czy krasnorosty. Wielkie podmorskie łąki są tworzone przez trawy morskie, z których najpopularniejsza to tzw. tasiemica.

Zanieczyszczenia wody u południowych wybrzeży Bałtyku sprawiły, że już i tak uboga populacja zwierząt morskich jeszcze bardziej się skurczyła. W Morzu Bałtyckim żyje obecnie 46 gatunków ryb (przede wszystkim dorsze, szproty, makrele, śledzie, płastugi, łososie), 6 gatunków małży (największe i najrzadsze osiągają kilka centymetrów długości) i kilkanaście gatunków skorupiaków.

Jeszcze uboższa jest grupa morskich ssaków, choć to właśnie one stały się w ostatnich latach jednym z popularniejszych symboli

naszego morza. Chodzi oczywiście o foki, których w Bałtyku występują trzy gatunki. Pierwszy, najłatwiejszy do zaobserwowania w części zachodniej, to foka pospolita. Łatwo ją rozpoznać po plamkach na tułowiu oraz nieco spłaszczonym pyszczku, przypominającym mordkę kota. Dość częstymi gośćmi na plażach są także osiągające spore rozmiary foki szare. Trzecią grupę stanowią niewielkie foki obrączkowane. To jedyny gatunek, który zachował się w Bałtyku od okresu tzw. Morza Yoldiowego (ok. 8500–7900 p.n.e). Są one objęte ścisłą ochroną, lecz trudno je spotkać u naszych wybrzeży, ponieważ przedkładają nad nie zimne morza północne.



**Kup książkę**

**Poleć książkę**

# Świnoujście

Świnoujście można nazwać „polskim Amsterdamem” z racji jego położenia na kilkudziesięciu wyspach, w tym na największej w delcie Odry – Uznamie. Turystów zachęcają do przyjazdu lecznicze morskie powietrze, solanki i borowiny, najszerza w Polsce plaża, tajemnicza wyspa Karsibór oraz połączenia promowe do Skandynawii i na nieodległą wyspę Bornholm. Świnoujście jest najbardziej wysuniętym na zachód polskim portem i ważnym ośrodkiem nadgranicznym.

## HISTORIA

Etymologię nazwy miasta nietrudno rozszyfrować – pochodzi od słów Świna i ujście, czyli oznacza miejsce, gdzie rzeka Świna wpada do Bałtyku. Najwcześniejsze znaleziska archeologiczne są datowane na 3 tys. lat p.n.e. Osiedlanie się ludzi właśnie tutaj było związane z istnieniem pradawnego szlaku

wiodącego z zachodu na wschód wzdłuż wybrzeża Bałtyku. Okolice udało się opanować Mieszko I i przez pewien czas delta była włączona, bezpośrednio bądź na prawie lennym, do Polski.

Na przełomie XI i XII w. Świnoujście zostało utracone na rzecz Danii. Później kontrolę nad nim przejęli książęta gryficy. Jednocześnie rosły wpływy niemieckie. W 1534 r. luteranizm został uznany za oficjalną religię Księstwa Zachodniopomorskiego. W XVII w. delta Świny dostała się w strefę wpływów szwedzkich, traktat westfalski przyznał ją bowiem Szwedom. Ich panowanie trwało do 1720 r., gdy po klęsce w wojnie północnej Szwecja była zmuszona sprzedać Prusom Wolin i Uznam.



**Kup książkę**

**Poleć książkę**



## Świnoujście – plaże i aktywny wypoczynek



Świnoujście od lat zajmuje czołowe miejsca w rankingach miast o najpiękniejszych plażach. Szeroka plaża, na której piasek w porównaniu z innymi nadbałtyckimi kurortami, jest wyjątkowo czysty, co roku się powiększa (od lat 70. o ok 40 m). Jest to także miejsce przyjazne dla matek z dziećmi, do plaży bowiem prowadzą specjalne zjazdy dla wózków. Z kolei przy obiekcie zwanym Stawa Młyny przygotowano teren, na którym można spędzać czas ze swoimi zwierzęcymi pupilami.

Świnoujście leży na styku cyrkulacji lądowych i morskich wiatrów, co skutkuje doskonałymi warunkami do uprawiania różnego rodzaju sportów wodnych takich jak: windsurfing, kitesurfing i skimboard. Płytki akwen i szeroka plaża stanowią pod tym względem najbezpieczniejsze miejsce do nauki. Szczególnie polecanymi są: uznamska plaża przy wiatraku i plaża w dzielnicy Warszów.

Najlepsze warunki do surfowania panują przy wiatrach północnych, północno-

-wschodnich i północno-zachodnich. Przy wiatrach południowych warto wybrać się nad Zalew Szczeciński. Także akweny po niemieckiej stronie wyspy oferują wymienne warunki do wind- i kitesurfingu, a otwarcie granic dla ruchu samochodowego na Uznamie ułatwiło ich dostępność.

Ale „Kraina 44 Wysp” to także szczególnie polecane miejsce dla uprawiających nordic walking. Szeroka i ciągnąca się po polskiej i niemieckiej części wyspy Uznam plaża stwarza najdogodniejsze warunki do uprawiania tego typu sportu. Z kolei sezonowe wypożyczalnie rowerów są zlokalizowane w różnych częściach miasta; sprzęt wypożyczają też często właściciele pensjonatów i prywatnych kwater.

- ◆ **Kryta pływalnia**, ul. Żeromskiego 62, tel.: 91 3213060; wstęp: pn.–pt. 7.00–22.00, sb.–nd. 10.00–18.00; [www.osir.uznam.net.pl](http://www.osir.uznam.net.pl).
- ◆ **Korty tenisowe**, ul. Matejki 22, tel.: 91 3222106; [www.osir.uznam.net.pl](http://www.osir.uznam.net.pl).
- ◆ **Studio Fitness Joy**, ul. Wojska Polskiego 1/19, tel.: 726809272.

Królestwo Szwecji zachowało jednak kontrolę nad przeprawą przez rzekę Pianę. Ponieważ pobierało za to bardzo wysokie opłaty, Prusy postanowiły się uniezależnić poprzez pogłębienie koryta Świny, tak, by statki mogły swobodnie dopływać do Szczecina. I właśnie ta decyzja była przyczynkiem do wspaniałego rozwoju nowego ośrodka miejskiego. Z dawnej osady Swine powstało miasto – Świnoujście, które otrzymało prawa miejskie w 1765 r., pełniąc od 1747 r. funkcję portu. W XIX w. odkryto tu solanki i borowiny, którymi do dziś leczy się m.in. choroby układu krążenia i oddechowego oraz skóry.

## WARTO ZOBACZYĆ

Układ przestrzenny miasta jest uwarunkowany obecnością Świny i jej kanałów. Najciekawsze zabytki znajdują się we wschodniej części wyspy **Uznam**, której centrum stanowi **plac Wolności**. Na wschód od niego jest położony Park Zdrojowy, natomiast od południa otacza je Wybrzeże Władysława IV. W samym centrum miasta zachowało się kilkanaście zabytkowych kamieniczek, które ładnie urozmaicają starówkę.

Nieopodal pl. Wolności, przy pl. Kościelnym, jest usytuowany **kościół Chrystusa Króla**. Powstał on w latach 1788–92 na miejscu kościoła gotyckiego. Warto do niego zajrzeć










z dwóch powodów.

Po pierwsze, by zobaczyć wyremontowane, wspaniałe organy, składające się z ponad 2 tys. piszczałek.

Po drugie, pod sklepieniem kościoła zawieszono nietypowy przedmiot – model korwety (niewielkiego żaglowego okrętu wojennego) z 1814 r. Ołtarz główny to wysoka ikona, przedstawiająca scenę Ukrzyżowania.

Inną ważną świątynią jest położony przy ul. Piastowskiej **kościół NMP Stella Maris**. Ta neogotycka świątynia została poświęcona Matce Boskiej, szczególniej opiekunce żeglarzy, od wieków nazywanej przez nich Stella Maris – Gwiazdą Morską. Znajduje się

tu piękna mozaika Najświętszej Marii Panny z Dzieciątkiem Jezus, spokojnie stojących w łodzi, która kołysze się na wzburzonym morzu. Prostotę wnętrza kościoła podkreślają dwa współczesne witraże: św. Wojciecha i św. Kazimierza.

W budynku dawnego ratusza (można go rozpoznać już przy wejściu, gdzie umieszczono herb Świnoujścia – gryfa z kotwicą), na placu Rybaka, zgromadzono ekspozycje tworzące **Muzeum Rybołówstwa Morskiego**  pl. Rybaka 1; tel.: 91 3212426; [www.muzeum-swinoujscie.pl](http://www.muzeum-swinoujscie.pl); wstęp: VI, IX–V codz. 9.00–17.00 (X–V pn. zamknięte), VII–VIII pn.–pt. 9.00–20.00, sb.–nd. 9.00–17.00; bilet normalny 7 zł, ulgowy 5 zł, wystawa własna i akwarystyczna-bilet normalny 15 zł, ulgowy 13 zł. Część wystawy jest poświęcona zagadnieniom związanym z Bałtykiem i rybołówstwem, jednak liczne obiekty pozwalają poznać historię miasta i regionu. Ci, których ryby aż tak nie fascynują, mogą pooglądać choćby stare pocztówki przedstawiające Świnoujście. Ozdobą skweru przed ratuszem są wielkie, oryginalne kotwice.

Głównym deptakiem Świnoujścia jest **Wybrzeże Władysława IV**. Ulica nosi imię króla, który marzył o stworzeniu wielkiej floty bałtyckiej. Promenada biegnie wzdłuż najszerszej polskiej plaży.

Obydwa nabrzeża ujścia Świny ujmują falochrony. Wybudowano je w latach 1812–23, by zabezpieczyć drogę dla statków. Atrakcją jest ten zachodni, zwieńczony symbolem



# Ustka


Ustka to uzdrowisko tętniące życiem przez okrągły rok. Leży 18 km na północ od Słupska, będąc niejako ramieniem tego miasta wyciągniętym w stronę Bałtyku. Połączenie kolejowe ze Słupskiem otwarto w 1878 r.

Już przed I wojną światową Ustka zyskała sobie sławę doskonałego uzdrowiska. Leczone tu choroby dróg oddechowych, reumatyzm, choroby układu krążenia, tarczycy, żołądka i choroby nerwowe. Tradycje uzdrowiskowe miasto kontynuuje do dziś, przywiązując dużą wagę do bycia jednym z ważniejszych ośrodków leczniczych w Polsce.

## WARTO ZOBACZYĆ

Jeśli przyjąć, że Ustka jest dopełnieniem zabytkowego Słupska, nikogo nie zdziwi fakt, że oferuje ona inne atrakcje niż pamiątki

architektury. Niemniej jednak i miłośnicy zabytków zostaną usatysfakcjonowani. Na rogu ul. Wyszyńskiego i Marynarki Polskiej usytuowany jest neogotycki **kościół Zbawiciela**. Gdy w 1885 r. rozpoczynano jego budowę, niektórzy mieszkańcy Ustki protestowali przeciwko lokalizacji kościoła w wsi, na pustej wydmie... Budowa trwała tylko trzy lata. Dziś świątynia stoi prawie w centrum miasta. W środku można obejrzeć obrazy wotywnne, ofiarowane przez marynarzy i ludzi morza ocalałych z różnych katastrof. Część wystroju stanowi wyposażenie przeniesione tu ze starego kościoła, który niegdyś stał tuż przy porcie.

Niedaleko kościoła, przy ul. Marynarki Polskiej, powstała niedawno ciekawa placówka – **Muzeum Chleba**  ul. Marynarki Polskiej 49; tel.: 59 8144840; [www.muzeum-chleba.pl](http://www.muzeum-chleba.pl); [zwiedzanie po wcześniejszym](#)



**Kup książkę**

**Poleć książkę**





uzgodnieniu telefonicznym; bilet normalny 6 zł, ulgowy 4 zł. Na poddaszu starej piekarni można obejrzeć stary sprzęt piekarniczy, np. maszynę do wyrabiania chleba, miesadła do ciast i masy kremowej czy gofrownice z początku XX w.

Zmierzając w stronę wybrzeża, wkracza się w urokliwą dzielnicę, gdzie do dziś zachowały się domki rybackie. Można je podziwiać choćby przy ul. Beniowskiego. Pod nr. 1 zlokalizowane są **łazienki** uesteckie, czyli przedwojenny zakład przyrodolecznicy. Pierwsze łaźnie stanęły tu już w latach 70. XIX w. W 1912 r. zastąpił je okazały budynek zaprojektowany przez architekta Dunkela z Sopotu. Specjalny wodociąg tłoczył wodę morską do budynku. Następnie była ona podgrzewana i rozprządzana do wanien, w których kuracjusze żczywali leczniczych kąpeli.

Usteckie **plaże** są uważane za jedne z najpiękniejszych na polskim wybrzeżu. Ciągnie się wzdłuż nich promenada, zwana

dumnie Nadmorskim Parkiem Spacerowym, powstała w 1875 r. Wzdłuż deptaka swoje miejsce znalazły eleganckie restauracje i hotele. Faktem jest, że sam Otto von Bismarck odpoczywając w Ustce, którą bardzo sobie cenił, zwykł przesiadywać przy jednym ze stolików. Dziś jest to tętniące życiem miejsce, w którym od rana do późnych godzin nocnych tłoczą się kuracjusze i turyści. Jedną z najnowszych atrakcji przy promenadzie jest usytuowane koło fontanny **kino 4D** **i bilet na kilkunastu film 12 zł, ulgowy 10 zł**. Oprócz trzech wymiarów pokazowi towarzyszą efekty specjalne: ruchome fotele, wibrująca podłoga, wiatr we włosach i mysz w nogawce spodni.

Będąc w Ustce, nie wolno pominąć **latarni morskiej** **i ul. Marynarki Polskiej 1**; tel.: 691 526 176; czynne: sb.–nd. X–VI 11.00–15.00, codz. VII–VIII od 10.00 do zmroku, codz. IX 11.00–16.00; bilet normalny 6 zł, ulgowy 4 zł.

Zanim powstał obiekt z prawdziwego zdarzenia, drogę marynarzom oświetlała prawdopodobnie wieża kościółka św. Mikołaja, który stał tuż przy porcie. Latarnia była jednak potrzebna, dlatego w 1871 r. na brzegu wybudowano wieżę

latarni, którą wkrótce zastąpiła kolejna, oświetlająca Ustkę do dzisiaj. Ustecka latarnia to budowla z czerwonej cegły z ośmiokątną wieżą. Ma 21,5 m wysokości, a jej światło widać na morzu z odległości prawie 30 km.



### Informacja turystyczna

- ◆ **Centrum Informacji Turystycznej**, ul. Marynarki Polskiej 87, tel.: 59 8149926, [www.ustka.info.pl](http://www.ustka.info.pl); czynne: XI–15 IV pn.–pt. 10.00–16.00, 16.IV–15.VI i IX–X pn.–pt. 8.00–16.00, 16.VI–31 VIII pn.–nd. 8.00–18.00.

### Noclegi

Turyści przybywają do Ustki głównie latem, dlatego wokół miasta można skorzystać z bogatej oferty kempingowej oraz domków letniskowych. Warto jednak pomyśleć o zimowych wczasach w Ustce (choćby ze względu na zawartość jodu w powietrzu) i wybrać jedną z wielu kwater prywatnych, o których można się dowiedzieć w biurze IT.

- ◆ **Dom Turysty**, ul. Wilcza 22, tel.: 59 8145623, 601652863; jedyńki, dwójki, trójki i czwórki z łazienkami lub umywalkami. Nocleg 30–45 zł/os.
- ◆ **Dom Gościnny Gama**, ul. Tulipanowa 5, tel.: 59 8147056, 509261508, [www.wczasys-ustka.pl](http://www.wczasys-ustka.pl); dwójki, trójki i czwórki z łazienkami i WC, studia 2-pokojowe z łazienkami (część pokoi z balkonami i lodówkami), dostęp do kuchni, do morza 20 min piechotą. Dwójka 70–110 zł, trójka 80–130 zł, czwórka 90–150 zł.

### Wyżywienie

Trzeba przyznać, że baza gastronomiczna miasta jest bardzo zróżnicowana. Do wyboru mamy nie tylko popularne lody kręcone i smażone ryby, ale także wyjątkowe miejsca, jak choćby wspaniała winiarnia. Najwięcej restauracji, barów i cukierni znajduje się przy ul. Wojska Polskiego – na pewno któryś z obiektów zaspokoi nasze pragnienia.

- ◆ **Bar Pod Strzechą**, ul. Marynarki Polskiej 59; tel.: 59 8144060, 602183842; [\[podstrzecha.pl\]\(http://podstrzecha.pl\), czynne: codz.10.00–20.00. Lokal stylizowany na rybacką karczmę. Świetne pierogi.](http://www.</a></li>
</ul>
</div>
<div data-bbox=)

- ◆ **Pizzeria Laguna Marine**, ul. Limanowskiego 8; tel.: 59 8149930, 507721855, [www.lagunamarine.pl](http://www.lagunamarine.pl). 30 m od morza, dania kuchni polskiej, a także śródziemnomorskiej.

### Plaża

Należy do jednych z najszerzych i najpiękniejszych plaż. Regularnie „nawożona” świeżym piaskiem, codziennie jest również sprzątana. Plaża wschodnia jest bardziej zatłoczona, ale za to strzeżona. Wypoczynek urozmaica się różnymi konkursami i zawodami sportowymi. Na miejscu działają wypożyczalnie parawanów i sprzętu wodnego. Z kolei w części zachodniej można znaleźć więcej „dzikości”. To miejsce dla zwolenników ciszy i spokoju.

### Rozrywka

Aktualne informacje dotyczące ciekawych miejsc do zwiedzania i aktywnego spędzenia czasu znajdują się na stronie: [www.ustka.pl](http://www.ustka.pl) i [www.ustka.travel](http://www.ustka.travel).

- ◆ **Muzeum Ziemi Usteckiej**, ul. Marynarki Polskiej 62a, tel.: 59 8143302; [www.muzeumustka.pl](http://www.muzeumustka.pl), czynne: wt.–nd. 11.00–18.00; bilet normalny 10 zł, ulgowy 7 zł. Wystawy o tematyce historycznej miasta Ustki i stoczni Ustka.

### Aktywny wypoczynek

- ◆ **Miejski Ośrodek Sportu i Rekreacji**, ul. Grunwaldzka 35, tel.: 59 8145586, Obiekt składa się też ze stadionu i boiska, a zimą jest otwierane lodowisko.

W hotelu „Energetyk”, ul. Wczasowa 8, tel.: 59 8152300, oraz hotelu „Azoty”, ul. Wczasowa 25, tel.: 59 8144084, znajdują się **korty tenisowe**.



# PROGRAM PARTNERSKI

GRUPY WYDAWNICZEJ HELION



1. ZAREJESTRUJ SIĘ
2. PREZENTUJ KSIĄŻKI
3. ZBIERAJ PROWIZJĘ

Zmień swoją stronę WWW  
w działający bankomat!

**Dowiedz się więcej i dołącz już dzisiaj!**

<http://program-partnerski.helion.pl>

GRUPA WYDAWNICZA

 **Helion SA**



**travelbook**

**Travelbook** to Twój niezastąpiony towarzysz podróży. Wskaże Ci najważniejsze atrakcje, podpowie, czego szukać poza głównymi szlakami, i wprowadzi w świat miejscowych obyczajów. Znajdziesz w nim opisy najciekawszych regionów i miast, a sprawdzone informacje praktyczne umożliwią staranne zaplanowanie podróży.



## Wybrzeże Bałtyku i Bornholm

to piaszczyste plaże, malownicze klify, porośnięte lasami nabrzeża i ruchome wydmy, które zachwycają i przyciągają jak magnes nie tylko latem. Na turystów pieszych i rowerowych czekają liczne trasy. Do tego wiele interesujących miast, w których każdy – i pasjonat historii, i miłośnik kultury, i smakosz – znajdzie coś dla siebie. A dla jeszcze większego urozmaicenia – rejs na Bornholm, nieodległą duńską wyspę, urzekającą swoim spokojem.



Atrakcje **Trójmiasta**

**Wyspy**, zatoki, jeziora

**Parki narodowe** i krajobrazowe

Uzdrowiska i **kurorty**

**Latarnie** morskie

**Porty** i przystanie rybackie

 **Bezdroża**

Księgarnia internetowa:  
<http://bezdroza.pl>

Zamówienia telefoniczne:  
**0 801 339900**  
**0 601 339900**

Sprawdź najnowsze promocje:  
● <http://bezdroza.pl/promocje>  
Przewodniki najchętniej czytane:  
● <http://bezdroza.pl/bestsellery>  
Zamów informator podróżniczy:  
● <http://bezdroza.pl/newsletter>

Helion SA  
ul. Kościuski 1c, 44-100 Gliwice  
tel.: 32 230 98 63  
e-mail: [bezdroza@bezdroza.pl](mailto:bezdroza@bezdroza.pl)  
<http://bezdroza.pl>

ebook dostępny wyłącznie na:

**ebookpoint**<sup>PL</sup>



ISBN 978-83-283-4197-5



Cena 26,90 zł